

Suivre le balisage
- F X

Circuit de La Morinière et des Glandelles Saint Denis d'Anjou

DA Place Henri IV

n° 29

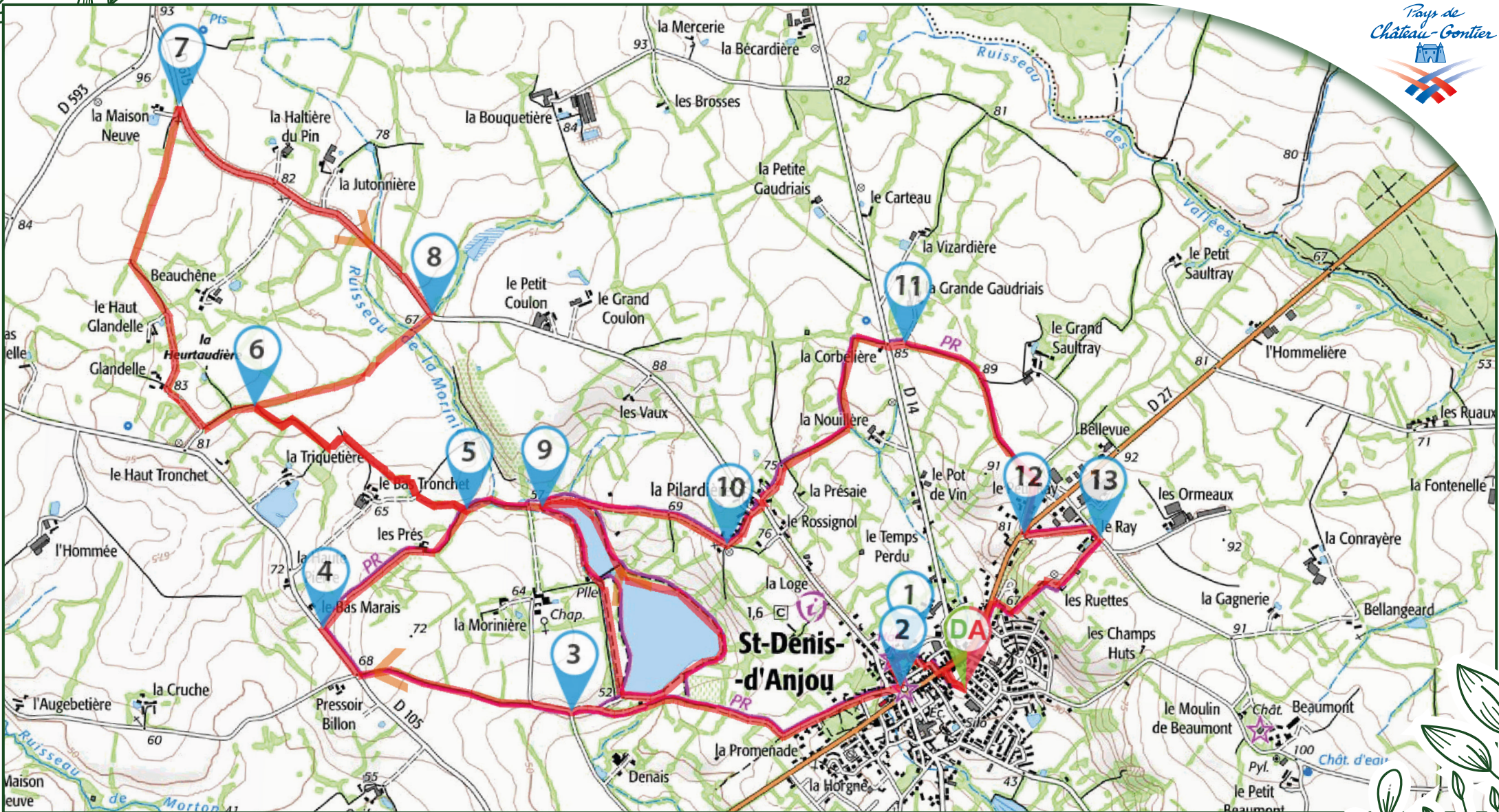
15 km
de distance

3h45

80 %
de chemins verts



Pays de
Château-Gontier



Circuit de La Morinière et des Glandelles Saint Denis d'Anjou

n°
29

① Départ de la Place Henri IV. Prendre en direction du Nord vers le croisement avec la Grande Rue. Au Stop, tourner à gauche, puis 25m plus loin, tourner à droite Rue de Cohau. Au bout, à gauche Rue des Jardins, parcourir quelques mètres et prendre à droite le chemin entre les n°7 et 5. L'emprunter jusqu'à la Rue du Vivier-Cherrault.

② Tourner à gauche, rejoindre les halles, les traverser et tourner à gauche Rue des Halles, rejoindre l'église et la longer par la droite.

③ Tourner à droite juste avant les stationnements. Continuer tout droit et s'engager sur la Rue de la Roche. Celle-ci est prolongée par un chemin décrivant un virage vers la droite. S'y engager et le suivre pour déboucher sur une route. Parcourir encore 100m jusqu'à un croisement.

④ Continuer tout droit. La route décrit un virage vers la droite, un chemin part tout droit. L'emprunter jusqu'à la D105. Tourner à droite et la longer sur 200 m.

⑤ Tourner à droite sur une route et rejoindre les bâtiments au bout. Les laisser sur la gauche, prendre le chemin vers la droite. Après 200m, on arrive à une patte d'oie.

⑥ Là, 2 possibilités :

> continuer tout droit jusqu'à déboucher sur une route, la traverser et rejoindre le plan d'eau
> ou tourner à gauche pour emprunter une boucle de 5km le circuit des Glandelles (facultatif).

À partir de la patte d'oie, tourner à gauche et continuer sur 1 km (attention, chemin non figuré

sur la carte). On arrive au croisement de 2 chemins.

⑦ Tourner à gauche et suivre le chemin jusqu'à une route dans un virage. Tourner à droite continuer jusqu'à La Haute Glandelle. Là la route décrit un virage à gauche et un chemin part tout droit. L'emprunter pour rejoindre une route à La Maison Neuve (à gauche).

⑧ Au croisement, à droite sur la route. La suivre en passant 3 intersections (gauche, droite puis gauche). 500m après la 3ème intersection la route décrit un virage vers la gauche et un chemin part sur la droite.

⑨ L'emprunter pour retrouver le croisement des chemins en passant le Ruisseau de la Morinière.


⑩ Tourner à gauche et parcourir le chemin pour rejoindre la patte d'oie.

⑪ Tourner à gauche pour rejoindre le plan d'eau.

⑫ Tourner à droite pour faire le tour du plan d'eau. Reprendre la route et tourner à droite. Suivre cette route pour déboucher à un croisement à la Pilardière.


⑬ Tourner à gauche puis tout droit jusqu'à un croisement. Tourner à gauche puis à droite. Après 50m mètres, la route se prolonge par un chemin. L'emprunter puis 80m plus loin prendre le chemin à droite. Parcourir le chemin jusqu'à la D14 à La Corbelière. La traverser et faire 50 mètres.

⑭ S'engager dans un chemin qui part à droite dans le virage. Parcourir 300m et, à la patte d'oie, prendre à droite et continuer jusqu'à une petite



route (chemin du Saultray). Tourner à droite et rejoindre le croisement avec la D27.

⑮ La traverser (**route passante**) et continuer tout droit en bifurquant légèrement à gauche (laisser le calvaire sur la droite) pour s'engager sur une route. L'emprunter puis, au croisement, tourner à droite. Parcourir 50 mètres.

⑯ Tourner à droite à la 1ère intersection vers le Ray. Continuer tout droit pour atteindre un petit terre-plein. Là, au bout de la rue à droite, part un chemin. Le suivre, tourner à droite au bout pour rejoindre la D27. Tourner à gauche puis à la 3ème intersection tourner à gauche pour rejoindre la place Henri IV .



Informations pratiques

Places de stationnement place Henri IV. Dans le bourg : bar, hôtel-restaurant, Office de Tourisme et boulangerie.



A proximité

Eglise, Halles et rues médiévales.



En savoir plus : Office de Tourisme
du Pays de Château-Gontier
pôle culturel des Ursulines
place André Counord
53200 Château-Gontier

02 43 70 42 74
tourisme@sud-mayenne.com
www.sudmayenne.com

